



“REFLEXÕES SOBRE O MUNDO ÁRABE CONTEMPORÂNEO”

Publicado no site da Câmara de Comércio Árabe-Brasileira: www.ccab.org.br



A Arábia Saudita é o maior país do Oriente Médio, ocupando mais de 4/5 da Península Arábica. O Reino é dividido em treze províncias.

É membro do GCC (Conselho de Cooperação do Golfo), da OPEP (Organização dos Países Exportadores de Petróleo) e da Liga dos Países Árabes. Desde dezembro de 2005 passou a ser membro da OMC (Organização Mundial do Comércio). Possui 25% das reservas de petróleo do mundo. O centro comercial saudita é a cidade de Jeddah, localizada na região oeste do país, enquanto as indústrias de petróleo e gás estão concentradas no pólo leste.

Em 2006, a corrente de comércio entre o Brasil e a Arábia Saudita foi de US\$ 3,1 bilhões. Seus principais fornecedores são: Estados Unidos, Japão, Alemanha e Reino Unido.

Nome Oficial: Reino da Arábia Saudita

Capital: Riad

Chefe de Estado: Rei Abdullah bin Abdel-Aziz al-Saud

Moeda: Riyal Saudita SAR (1 dólar = 3.75)

População: 25.3 milhões

Área: 2.250.000 km²

Idioma: árabe (oficial) e inglês (comercial)

Fuso horário: GMT+3

PIB: US\$ 325 bilhões

Renda Per Capita: US\$ 13.6 mil

Principais Indústrias: petrolífera, petroquímica, aço, cimento e alimentícia.

Ano Referência: 2006



Argélia é o segundo maior país da África e tem acesso ao Mar Mediterrâneo. Mais de 80% do território argelino é ocupado pelo deserto do Saara, onde há grandes reservas de hidrocarboneto. O país é dividido em 48 wilayas (províncias). É membro da União do Magreb Árabe (UMA), da União Africana, da OPEP (Organização dos Países Exportadores de Petróleo) e da Liga dos Países Árabes. Permanece como observador da OMC (Organização Mundial de Comércio), mas discute sua entrada na organização.

Os principais recursos naturais são: gás natural, petróleo, zinco, fosfato, ferro e urano.

Em 2006, a corrente comercial entre o Brasil e a Argélia foi de aproximadamente US\$ 2,432 bilhões. As principais importações do país são provenientes da França, Itália, Espanha e Alemanha.

Nome Oficial: República Popular Democrática da Argélia

Capital: Argel

Chefe de Estado: Presidente Abdelaziz Bouteflika

Chefe de Governo: : Abdelaziz Belkhadem

Moeda: Dinar Argelino DZD (AD 72.93 :1 US\$)

População: 33.4 milhões

Área: 2.381.741 km²

Idioma: Árabe (oficial) e Francês (comercial)


Fuso horário: : GMT +1

PIB: US\$ 98.5 bilhões

Renda Per Capita: US\$2.9 mil

Principais Indústrias: alimentícia, petroquímica e de máquinas industriais.

Ano Referência: 2006



Nome Oficial: Estado do Bahrein



“REFLEXÕES SOBRE O MUNDO ÁRABE CONTEMPORÂNEO”

Capital: Manama
Chefe de Estado: Rei Hamad bin Isa al-Khalifa
Chefe de Governo: Khalifa bin Salman al-Khalifa
Moeda: Dinar BHD (BD 0.376:1US\$)
População: 0.7 milhões
Área: 711 km²
Idioma: árabe (oficial) e inglês (comercial)
Fuso horário: GMT +3
PIB: US\$ 15.6 bilhões
Renda Per Capita: US\$ 27 mil
Principais Indústrias: petroquímica, siderúrgica e naval.
Ano Referência: 2006

O Bahrein (Dois Mares em português) está localizado entre a costa oeste da Arábia Saudita e a península do Catar. É membro do GCC (Conselho de Cooperação do Golfo), da OMC (Organização Mundial do Comércio) desde 1995 e da Liga dos Países Árabes.

O país é um importante centro financeiro do Golfo Árabe. É o único da região que exporta somente derivados de petróleo, e não o petróleo em bruto. Os produtos derivados de petróleo representam 60% do total exportado e 30% do PIB.

Em 2006, a corrente de comércio entre o Brasil e o Bahrein foi US\$ 169,2 milhões e os principais fornecedores do país são: Arábia Saudita, Estados Unidos, Japão, Reino Unido e Alemanha.




O Catar se localiza na costa leste da Península Árabe. O seu território abrange várias ilhas, as mais importantes são: Hawar, Halul e Al Ashat.

É membro do GCC (Conselho de Cooperação do Golfo), da OMC (Organização Mundial de Comércio) e da Liga dos Estados Árabes.

A economia é baseada no petróleo, que corresponde a 80% das exportações e 30% do PIB do país.

Em 2006, a corrente comercial entre o Brasil e o Catar foi US\$ 95 milhões. Os principais fornecedores do país são: França, Reino Unido, Alemanha e Japão.

Nome Oficial: Estado de Catar
Capital: Doha
Chefe de Estado: Xeiq Hamad bin Khalifa al-Thani
Chefe de Governo: Abdullah bin Khalifa al-Thani
Moeda: Rial Catarense QAR (QR 3.64: 1 US\$)
População: 0.9 milhões
Área: 11.437Km²
Idioma: árabe (oficial) e inglês (comercial)
Fuso horário: GMT+3
PIB: US\$50.6 bilhões
Renda Per Capita: US\$ 42.2 mil
Principais Indústrias: petróleo e petroquímica, fertilizante e plástico.
Ano Referência: 2006



O Djibuti é um pequeno país ao nordeste da África, situado na costa sul do Golfo do Áden, na estrada estreita do mar vermelho.

É membro da OMC (Organização Mundial de Comércio) desde 1995, da COMESA (Mercado Comum do Leste e Sudeste da África), da União Africana e da Liga dos Países Árabes.

A economia do país é baseada em atividades relacionadas com sua posição estratégica. O porto funciona como posto de trânsito para a região e reabastecimento para navios.



“REFLEXÕES SOBRE O MUNDO ÁRABE CONTEMPORÂNEO”

Em 2006, a corrente de comércio entre o Brasil e o Djibouti foi US\$7,5 milhões. Os principais fornecedores do país são: Arábia Saudita, Etiópia, China, França e Reino Unido.

Nome Oficial: República do Djibouti

Capital: Djibouti-Ville **Chefe de Estado:** Presidente Ismaél Omar Guelleh

Chefe de Governo: Dileita Mohamed Dileita

Moeda: Franco do Djibuti DJF (Dfr 177.7:1US\$)

População: 0.7 milhões

Área: 23.200 Km²

Idioma: árabe (oficial) e francês (comercial)


Fuso horário: GMT+3

PIB: US\$ 0.7 bilhões

Renda Per Capita: US\$ 1 mil

Principais Indústrias: alimentos (café e derivados), máquinas e equipamentos de transporte.

Ano Referência: 2006



País árabe mais populoso, o Egito é o coração do Oriente Médio.

É membro da União Africana, da COMESA (Mercado Comum do Leste e Sudeste da África) e possui um Acordo de Comércio e Investimentos (TIFA) com os EUA. Além disso, é participante ativo da OMC (Organização Mundial do Comércio) e da Liga dos Países Árabes.

Os setores de turismo e indústria são os que mais colaboram na economia do país. Os principais produtos exportados são: petrolíferos, petroquímicos, algodão e têxteis.

Em 2006, a corrente comercial entre o Brasil e o Egito alcançou a cifra de US\$ 1.391 milhões. O país importa principalmente dos Estados Unidos, Alemanha, Itália e França

Nome Oficial: República Árabe do Egito

Capital: Cairo

Chefe de Estado: Presidente Hosni Mubarak

Chefe de Governo: Ahmed Nazif

Moeda: Libra Egípcia EGP (E 5.73 :1 US\$)

População: 75,4 milhões

Área: 997.739 km²

Idioma: árabe (oficial) e inglês (comercial)

Fuso horário: GMT+2

PIB: : US\$106.2 bilhões

Renda Per Capita: US\$ 4.81 mil

Principais Indústrias: petroquímica, alimentícia e têxtil.

Ano Referência: 2006



Os Emirados Árabes são uma federação composta por sete emirados. Os dois principais emirados são: Dubai e Abu Dhabi. O primeiro é o maior centro comercial do país, enquanto a capital Abu Dhabi concentra a produção de petróleo.

Ocupa a terceira posição entre os países de maior reserva de petróleo, possuindo 9.6% das reservas mundiais. Detém também a quarta maior reserva de gás natural do mundo.

É membro do GCC (Conselho de Cooperação do Golfo), da OMC (Organização Mundial do Comércio) e da Liga dos Países Árabes.

Em 2006, a corrente de comércio entre o Brasil e os EAU foi US\$ 1.391 milhões. Os principais fornecedores do país são: China, Estados Unidos, França e Alemanha.

Nome Oficial: Emirados Árabes Unidos

Capital: Abu Dhabi

Chefe de Estado: Presidente Sheikh Khalifa bin Zayed al-Nahyan

Chefe de Governo e Vice-Presidente: Mohammed bin Rashid al-Maktoum

Moeda: Dirham DH (Dh3.67:1US\$)

População: 4.9 milhões

Área: 83.600 km²

Idioma: árabe (oficial) e inglês (comercial)

Fuso horário: GMT+4




“REFLEXÕES SOBRE O MUNDO ÁRABE CONTEMPORÂNEO”

PIB: US\$ 150.2 bilhões

Renda Per Capita: US\$ 21.01 mil

Principais Indústrias: petrolífera, alumínio, alimentícia e turismo.

Ano Referência: 2006



Nome Oficial: República do Iêmen

Capital: Sana'a

Chefe de Estado: Presidente Ali Abdullah Saleh

Chefe de Governo: Abdel-Qader Ba-Jammal

Moeda: Rial Yemenita YER (YR 197.47:1US\$)

População: 21,6 milhões

Área: 555.000 km²

Idioma: árabe (oficial) e inglês (comercial)

Fuso horário: GMT+3

PIB: US\$ 18.7 bilhões

Renda Per Capita: US\$ 1.2 mil

Principais Indústrias: produtos agrícolas e petrolíferos.


Ano Referência: 2006

O Iêmen localiza-se na Península Arábica. É fronteiro com a Arábia Saudita e Omã.

É observador da OMC (Organização Mundial do Comércio) e membro da Liga dos Países Árabes.

A base de sua economia é a indústria petrolífera. No entanto, o país exporta volumes consideráveis de pescados e commodities como café e algodão.

Em 2006, a corrente comercial entre o Brasil e o Iêmen foi de US\$ 278,9 milhões. Os principais fornecedores do país são: Emirados Árabes Unidos, Arábia Saudita, China, Estados Unidos e Kuwait.



Nome Oficial: República do Iêmen

Capital: Sana'a

Chefe de Estado: Presidente Ali Abdullah Saleh

Chefe de Governo: Abdel-Qader Ba-Jammal

Moeda: Rial Yemenita YER (YR 197.47:1US\$)

População: 21,6 milhões

Área: 555.000 km²

Idioma: árabe (oficial) e inglês (comercial)

Fuso horário: GMT+3

PIB: US\$ 18.7 bilhões

Renda Per Capita: US\$ 1.2 mil

Principais Indústrias: produtos agrícolas e petrolíferos.

Ano Referência: 2006

O Iêmen localiza-se na Península Arábica. É fronteiro com a Arábia Saudita e Omã.

É observador da OMC (Organização Mundial do Comércio) e membro da Liga dos Países Árabes.

A base de sua economia é a indústria petrolífera. No entanto, o país exporta volumes consideráveis de pescados e commodities como café e algodão.

Em 2006, a corrente comercial entre o Brasil e o Iêmen foi de US\$ 278,9 milhões. Os principais fornecedores do país são: Emirados Árabes Unidos, Arábia Saudita, China, Estados Unidos e Kuwait.





“REFLEXÕES SOBRE O MUNDO ÁRABE CONTEMPORÂNEO”

É membro da COMESA (Mercado Comum do Leste e Sudeste da África), da União Africana e da Liga dos Países Árabes. A agricultura e a pesca representam 40% do PIB e empregam 80% da população economicamente ativa. É o maior produtor mundial da essência de perfume ylang-ylang, e 2º maior produtor de baunilha. Em 2006, a corrente comercial entre o Brasil e as Ilhas Comores foi de US\$ 2,23 milhão. Os principais fornecedores do país são: França, Japão, África do Sul e Quênia.

Nome Oficial: República Federal Islâmica das Ilhas Comores

Capital: Moroni

Chefe de Estado: Presidente Ahmed Abdallah Sambi

Moeda: Franco Comorense KMF (Cfr 391.2: 1US\$)

População: 8,1 milhões

Área: 2.230 km²

Idioma: árabe (oficial) e francês (comercial)

Fuso horário: GMT+3


PIB: US\$ 0.4 bilhões

Renda per capita: US\$ 0.6 mil

Principais Indústrias: óleos, essências, baunilha e misturas para perfumaria.

Ano Referência: 2006

**Presidente da União de Ilhas. Cada ilha possui seu próprio presidente que se alternam na Presidência da Federação.*



Nome Oficial: República do Iraque

Capital: Bagdá

Chefe de Estado: Jalal Talabani

Chefe de Governo: Nouri al-Maliki

Moeda: Dinar IRD (ID 1.475:1 US\$)

População: 29.5 milhões

Área: 438.317Km²

Idioma: árabe (oficial) e inglês (comercial)

Fuso horário: GMT+3

PIB: US\$40,4 bilhões

Renda per capita: US\$ 2,8 mil

Principais Indústrias: petróleo

Ano Referência: 2006

O Iraque localiza-se entre os rios Tigre e Eufrates, onde floresceram as mais antigas civilizações, como a Mesopotâmia, a Suméria, a Acádia, a Babilônia e a Assíria.

É membro da Liga dos Estados Árabes, OPEP (Organização dos Países Exportadores de Petróleo) e é observador na OMC (Organização Mundial de Comércio).

Em 2006, a corrente comercial entre o Brasil e o Iraque foi de US\$ 749,6 milhões.

Os principais fornecedores são Jordânia, Vietnã, Estados Unidos e Alemanha.



Nome Oficial: Reino Hashemita da Jordânia

Capital: Amã

Chefe de Estado: Rei Abdullah ibn Hussein al-Hashemi

Chefe de Governo: Marouf Bakhit

Moeda: Dinar Jordânico JOD (JD 0.709:1US\$)

População: 5.9 milhões

Área: 89.342 km²

Idioma: árabe (oficial) e inglês (comercial)

Fuso horário: GMT+2

PIB: US\$ 14.5 bilhões

Renda Per Capita: US\$ 5.3 mil

Principais Indústrias: química, mineração, cosmética e têxtil.

Ano Referência: 2006

O país é situado na junção da região do Levante com a península Arábica. Faz fronteira ao norte com a Síria, ao leste com



“REFLEXÕES SOBRE O MUNDO ÁRABE CONTEMPORÂNEO”

o Iraque e com a Arábia Saudita ao leste e sul.

O país é o segundo maior exportador de fosfato no mundo, e ainda possui muitas reservas de minério, petróleo e gás a serem exploradas.

É membro da Liga dos Países Árabes e aderiu a OMC (Organização Mundial de Comércio) em 2000.

Em 2006, a corrente comercial entre o Brasil e a Jordânia foi de US\$ 118,9 milhões. Os principais fornecedores do país são: Arábia Saudita, China, Alemanha e Estados Unidos.



Kuwait está situado na Península Arábica. É um dos poucos países no mundo que ainda possui grande quantidade de reservas recuperáveis de petróleo e detêm 10% das reservas mundiais desse produto.

A economia é baseada na exportação do petróleo, representando 90% do total exportado. A produção de fertilizantes e o setor de pesca também colaboram nas exportações do país.

É membro da Liga dos Países Árabes, do GCC (Conselho de Cooperação do Golfo) e da OMC (Organização Mundial do Comércio) desde 1995.

Em 2006, a corrente comercial entre o Brasil e o Kuwait atingiu US\$ 167 milhões. Os principais fornecedores do país são: Estados Unidos, Japão, Alemanha, Arábia Saudita e Reino Unido.

Nome Oficial: Estado do Kuwait

Capital: Cidade do Kuwait

Chefe de Estado: Xequie Sabah Al-Ahmad Al-Jaber Al-Sabah

Moeda: Dinar KWD (KD 0.292 :1US\$)

População: 3.2 milhões

Área: 17.820 km²

Idioma: árabe (oficial) e inglês (comercial)


Fuso horário: GMT+3

PIB: US\$ 92.4 bilhões

Renda Per Capita: US\$ 31 mil

Principais Indústrias: petrolífera, construção, transporte e têxtil.

Ano Referência: 2006



Situado no Oriente Próximo, o Líbano é berço de antigas civilizações.

O país é membro da Liga dos Países Árabes e observador da OMC (Organização Mundial de Comércio), da qual espera ser membro efetivo em breve.

O turismo é considerado um setor estratégico para o desenvolvimento do país; a média de crescimento deste setor tem sido 12% desde 1997, atraindo novos investimentos e parcerias.

Em 2006, a corrente comercial entre o Brasil e o Líbano atingiu US\$ 184,8 milhões. Os principais fornecedores do país são: Itália, França, Alemanha e Síria.

Nome Oficial: República do Líbano

Capital: Beirute

Chefe de Estado: Presidente Emile Lahoud

Chefe de Governo: Fouad Siniora

Moeda: Libra Libanesa LBP (L 1.507:US\$)

População: 3.6 milhões

Área: 10.452 km²

Idioma: árabe (oficial) e francês / inglês (comercial)

Fuso horário: GMT+2

PIB: US\$ 20.5 bilhões


Renda Per Capita: US\$ 8.2 mil

Principais Indústrias: alimentícia, química e têxtil.

Ano Referência: 2006



“REFLEXÕES SOBRE O MUNDO ÁRABE CONTEMPORÂNEO”



A Líbia está localizada no Norte da África, é o quarto maior país do Continente. Em seu território encontra-se um dos sítios arqueológicos mais importantes do mundo.

É membro da União Africana, da OPEP (Organização dos Países Exportadores de Petróleo) e da Liga dos Países Árabes. A Líbia é observadora na OMC (Organização Mundial do comércio).

O país possui a oitava maior reserva de petróleo do mundo, e vem atraindo investimentos estrangeiros tanto nesse campo como na exploração de gás natural.

Em 2006, a corrente comercial entre o Brasil e a Líbia atingiu US\$ 492 milhões. Os principais fornecedores do país são: Itália, Alemanha, Tunísia

Nome Oficial: Grande Jamahiriya Árabe Socialista Popular Da Líbia

Capital: Trípoli

Chefe de Estado: Colonel Qadhafi

Chefe de Governo: Al-Baghdadi Ali al-Mahmoudi

Moeda: Dinar Líbia DIR (LD 1.315: 1US\$)

População: 6,0 milhões

Área: 1.760.000 Km²

Idioma: árabe (oficial) e inglês (comercial)

Fuso horário: GMT+2

PIB: US\$49,5 bilhões

Renda Per Capita: US\$8,1 mil

Principais Indústrias: petróleo, cimento e têxtil.

Ano Referência: 2006



Nome Oficial: Reino do Marrocos

Capital: Rabat

Chefe de Estado: Rei Mohammed VI

Chefe de Governo: Driss Jettou

Moeda: Dinar Marroquino MAD (Dh8.77 :1 US\$)

População: 31,9 milhões

Área: 446.000 km²

Idioma: árabe (oficial) e francês (comercial)

Fuso horário: GMT + 00

PIB: US\$ 61,6 bilhões

Renda Per Capita: US\$4,9 mil

Principais Indústrias: produtos minerais, alimentícia e têxtil.

Ano Referência: 2006

Localizado no Norte da África, com saídas para o Mar Mediterrâneo e o oceano atlântico do norte. É fronteira com a Argélia e o Saara Ocidental.

É um dos membros da União Africana, da União do Magreb (UMA), da OMC (Organização Mundial de Comércio) e da Liga dos Países Árabes.

O país possui 2/3 das reservas de fosfato do mundo: é o maior exportador deste produto e supre 31% do mercado mundial. É também o maior exportador de sardinha. O turismo é hoje um dos setores que mais crescem e atrai muitos investidores.

Em 2006, a corrente comercial atingiu a cifra de US\$ 725,5 milhões. Os principais fornecedores do país são: França, Espanha, Itália e Alemanha.



A Mauritânia está situada no noroeste da África, com saídas para o oceano atlântico do norte, entre o Senegal e o Saara Ocidental.


A Mauritânia atua ativamente em organismos multilaterais. É membro da COMESA (Mercado Comum do Leste e Sudeste da África), da União Africana, da União do Magreb, da OMC (Organização Mundial de Comércio) e da Liga dos Países Árabes.



“REFLEXÕES SOBRE O MUNDO ÁRABE CONTEMPORÂNEO”

A pesca e o minério de ferro são as principais indústrias da exportação do país. Outros recursos naturais são: cobre, fosfato e gesso.

Em 2006, a corrente comercial entre o Brasil e Mauritânia atingiu o valor de US\$ 65,2 milhões. Os principais fornecedores do país são: França, Espanha, China e Bélgica.



Omã localiza-se no extremo leste da Península Arábica, por onde passa grande parte do petróleo transportado para o mundo.

É membro do GCC (Conselho de Cooperação do Golfo), da OMC (Organização Mundial de Comércio) e da Liga dos Países Árabes.

A economia do país é baseada na exportação do petróleo e gás. A agricultura e a pesca ainda permanecem como setores tradicionais do país.

Em 2006, a corrente comercial entre o Brasil e Omã foi de US\$ 60 milhões. Os principais fornecedores do país são: Emirados Árabes Unidos, Japão, Reino Unido, Estados Unidos e Alemanha.

Nome Oficial: Sultanato de Omã

Capital: Muscat

Chefe de Estado: Qaboos bin Said al-Said

Moeda: Rial RO (OR 0.385: 1 US\$)

População: 2.6 milhões

Área: 309.500 km²

Idioma: árabe (oficial) e inglês (comercial)

Fuso horário: GMT + 4

PIB: US\$ 34,7 bilhões

Renda Per Capita: US\$ 16 mil

Principais Indústrias: petrolífera, gás natural, metalúrgica, têxtil e alimentícia.

Ano Referência: 2006



Nome Oficial: Estado da Palestina

Capital: Jerusalém (atual sede do governo: Ramallah)

Chefe de Estado: Presidente Mahmoud Abbas

Chefe de Governo: Ismail Haniya

Moeda: usa-se o dólar americano, dinar jordaniano

População: 3.8 milhões

Idioma: árabe (oficial) e inglês (comercial)

Fuso horário: GMT+2

PIB: US\$ 4.7 bilhões

Renda per capita: US\$ 0.9 mil

Principais Indústrias: alimentícia, minérios, calçados e mobiliário.


Ano Referência: 2006

A Palestina, atualmente sob ocupação, se localiza na Costa Leste do Mediterrâneo, oeste da Jordânia e sul do Líbano.

É membro da Liga dos Países Árabes.

A agricultura contribui com 1/3 do PIB palestino e emprega 12% da população economicamente ativa.

Os principais parceiros comerciais da Palestina são os países asiáticos e a União Européia.



A Síria se localiza no Oriente Próximo. É fronteira com o Iraque, Líbano, Jordânia, Turquia e Israel e possui saída para o mar mediterrâneo.

A exportação de petróleo é o pilar de sua economia, pois representa 70% das exportações do país. A agricultura é responsável por mais de 25% do PIB Sírio.

O país é membro da Liga dos Países Árabes e observador na OMC (Organização Mundial do Comércio).

Em 2006, a corrente comercial entre o Brasil e a Síria foi de US\$ 241,6 milhões, registrando um crescimento de quase 33%



“REFLEXÕES SOBRE O MUNDO ÁRABE CONTEMPORÂNEO”

em relação a 2004. Os principais fornecedores do país são: Itália, Alemanha, China e França.

Nome Oficial: República Árabe da Síria

Capital: Damasco

Chefe de Estado: Presidente Bashar al-Assad

Chefe de Governo: Mohammed Naji al-Otari

Moeda: libra Síria SYP (S 50 :1US\$)

População: 19,5 milhões

Área: 185.180 km²

Idioma: árabe (oficial) e inglês (comercial)

Fuso horário: GMT+2

PIB: US\$ 26,3 bilhões

Renda Per Capita: US\$ 4,1 mil

Principais Indústrias: petrolífera, alimentícia e têxtil.

Ano Referência: 2006



Nome Oficial: República da Somália

Capital: Mogadíscio

Chefe de Estado: Presidente Abdullahi Yusuf Ahmed

Chefe de Governo: Ali Mohamed Ghedi

Moeda: Xelim Somaliano SOS (3.086=1US\$)

População: 11.5 milhões

Área: 637.600 km²

Idioma: árabe (oficial) e inglês (comercial)

Fuso horário: GMT+3

PIB: US\$ 4.3 bilhões

Renda Per Capita: US\$ 0.4 mil

Principais Indústrias: agricultura

Ano Referência: 2006

A Somália está localizada no chamado “Chifre da África”, ao nordeste do continente, com faixas litorâneas ao norte e sudeste, voltadas para o Golfo de Áden e para o Oceano Índico.

A economia do país baseia-se na criação de animais como cabra, camelos e bois e na produção agrícola. Nas zonas irrigadas do sul pratica-se a agricultura de milho, mandioca, legumes banana, algodão e cana-de-açúcar.

É membro da União Africana e da Liga dos Países Árabes.

Em 2006, a corrente comercial entre o Brasil e a Somália foi US\$ 61,5 milhões. Os principais fornecedores do país são: Djibouti, Quênia, Brasil e Tailândia.



O Sudão localiza-se no nordeste da África, com saída para o Mar Vermelho, entre o Egito e a Eritreia.

A base econômica do país é a agricultura, a qual emprega 80% da população economicamente ativa. Produz algodão, amendoim, sementes de gergelim e goma arábica. A produção de petróleo tem crescido expressivamente e pode chegar a 2 milhões de barris diários até 2008.

É membro da COMESA (Mercado Comum do Leste e Sudeste da África), da União Africana e da Liga dos Países Árabes.

Permanece como observador da OMC (Organização Mundial de Comércio).

Em 2006, a corrente comercial entre o Brasil e o Sudão alcançou US\$ 79,8 milhões. O crescimento das exportações foi de 770% em relação a 2003. Os principais fornecedores do país são: China, Arábia Saudita, França e Reino Unido.

Nome Oficial: República do Sudão

Capital: Khartoum

Chefe de Estado: General Omar Hassan Ahmed al-Beshir

Moeda: Dinar Sudans SUD (SD 217.1 :1US\$)

População: 37 milhões

Área: 2.506.000 km²

Idioma: árabe (oficial) e inglês (comercial)

Fuso horário: GMT+2

PIB: US\$ 39.7 bilhões


Renda Per Capita: US\$ 0.5 mil



“REFLEXÕES SOBRE O MUNDO ÁRABE CONTEMPORÂNEO”

Principais Indústrias: agricultura, alimentícia e têxtil.

Ano Referência: 2006



A Tunísia localiza-se na África do Norte, com saídas para o Mar Mediterrâneo entre Líbia e Argélia.

É membro da União do Magreb (UMA), da União Africana e da Liga dos Países Árabes. Além disso, participa da OMC (Organização Mundial de Comércio) desde sua criação em 1994.

Exporta azeite de oliva, tâmaras, laranjas, amêndoas, fosfato e outros produtos químicos.

Em 2006, a corrente de comércio entre o Brasil e a Tunísia totalizou US\$ 231,9 milhões. Os principais fornecedores do país são: França, Itália, Alemanha e Espanha.

Fontes: CIA, EIU e Banco Central do Brasil.